






Схема расположения границ публичного сервитута для эксплуатации объекта ВЛ-10КВ Ф.СПФ-1

Обзорная схема границ объекта землеустройства



УСЛОВНЫЕ ОБОЗНАЧЕНИЯ

-  - границы устанавливаемого публичного сервитута
-  - ось линии, контур объекта
-  - границы муниципального образования, населенных пунктов
-  - границы кадастрового квартала
-  - границы земельных участков, попадающих в зону публичного сервитута

- 1 - обозначение характерной точки границы устанавливаемого публичного сервитута
- :123 - кадастровый номер земельного участка
- 59:32:0000000 - кадастровый номер квартала
- г. Пермь - наименование муниципального образования, населенного пункта

Схема расположения границ публичного сервитута
для эксплуатации объекта
ВЛ-10 кВ ф.СПФ-1



Схема расположения границ публичного сервитута
для эксплуатации объекта
ВЛ-10 кВ ф.СПФ-1



**Схема расположения границ публичного сервитута
для размещения объекта
ВЛ-10 кВ ф.СПФ-1**

Перечень характерных точек		
Площадь зоны публичного сервитута 34195 кв.м		
Обозначение характерных точек границ	Координаты, м	
	X	Y
1	2	3
1	519709.86	2260424.02
2	519696.8	2260461.19
3	519681.5	2260497.5
4	519627.04	2260495.54
5	519619.57	2260539.98
6	519601.54	2260664.1
7	519573.34	2260833.73
8	519555.49	2260957.75
9	519533.06	2261082.53
10	519518.65	2261139.65
11	519480.43	2261138.82
12	519442.22	2261138.84
13	519326.09	2261141.05
14	519196.69	2261140.88
15	519062.51	2261142.98
16	518959.76	2260933.53
17	518899.13	2260920.81
18	518843.09	2260981.73
19	518832.11	2260989.9
20	518819.56	2260973.06
21	518828.98	2260966.04
22	518891.75	2260897.8
23	518974.15	2260915.09
24	519075.87	2261122.09
25	519196.52	2261119.88
26	519325.9	2261120.05
27	519442.05	2261117.84
28	519480.65	2261117.82
29	519502.38	2261118.29
30	519512.51	2261078.15
31	519534.76	2260954.37
32	519552.59	2260830.5
33	519580.79	2260660.83
34	519598.83	2260536.68
35	519609.44	2260473.56
36	519667.72	2260476.13
37	519677.2	2260453.63
38	519690.05	2260417.06
1	519709.86	2260424.02